

COMMUNE DE MERCENAC

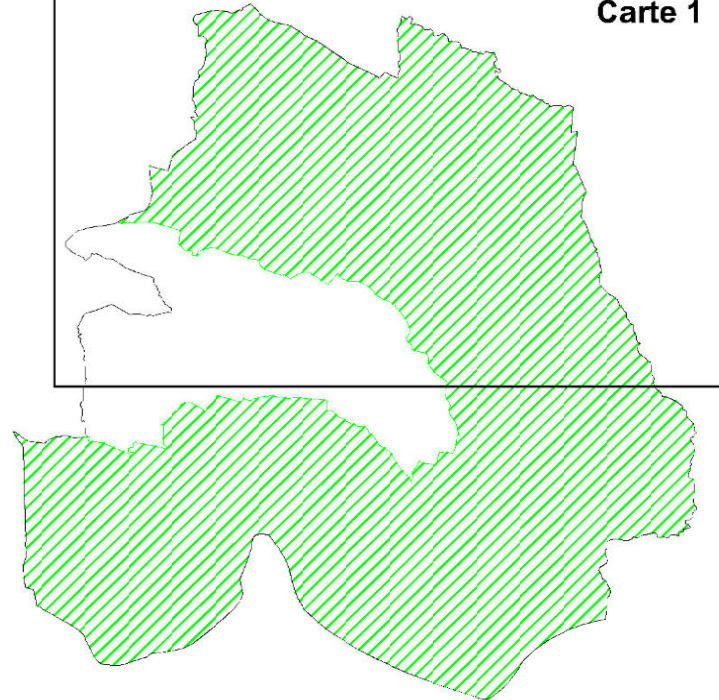
Plan de Prévention des Risques naturels prévisibles (P.P.R.)

1 Numéro de zone

- zones directement exposées aux risques
- zones à risque fort, moyen et champ d'expansion de crues
- zones à risque faible
- zones non directement exposées aux risques


périmètre d'application du règlement P.P.R.

Carte 1

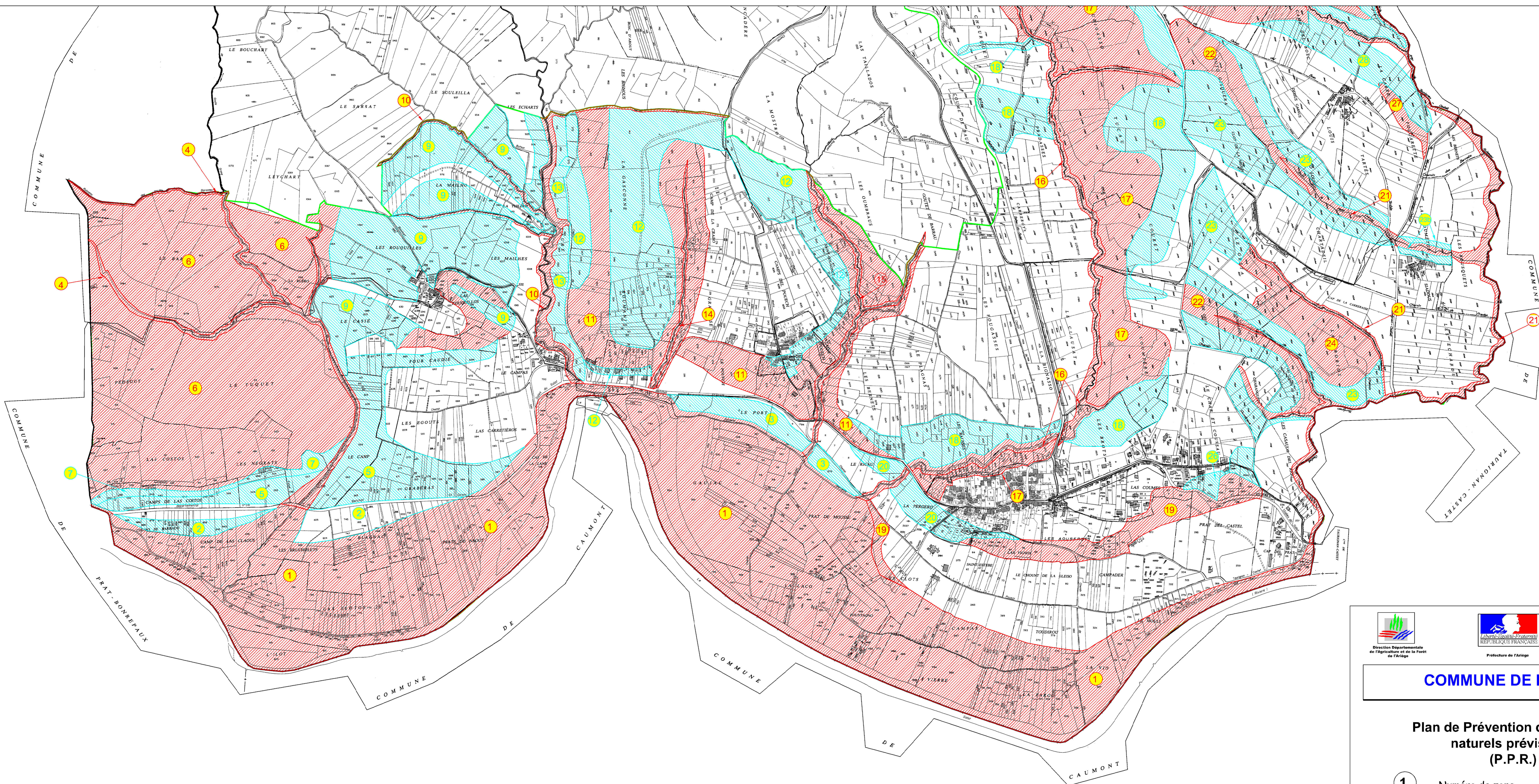





Echelle 1: 5 000

Elaboré en Janvier 2002
APPROBATION : 30 décembre 2003



C:\Logo\46\FITF



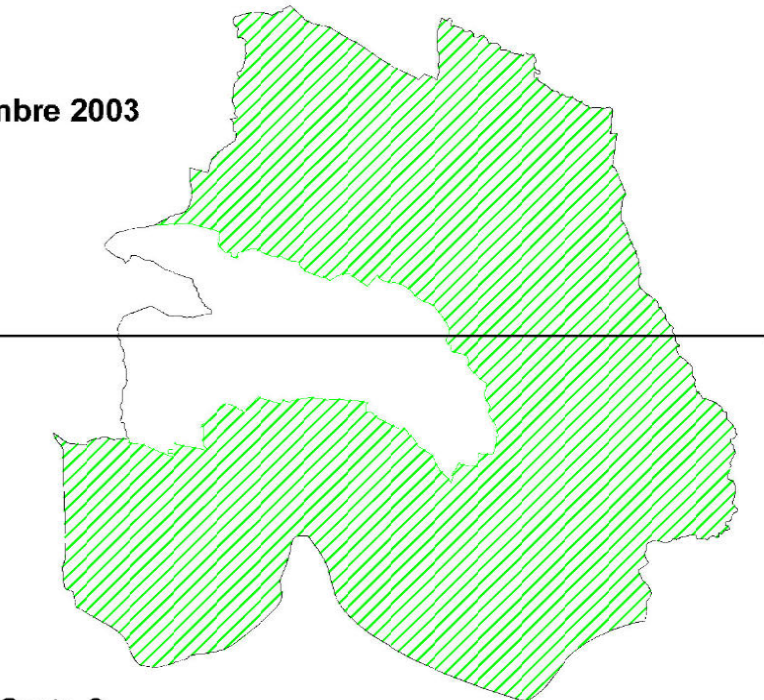




COMMUNE DE MERCENAC


Plan de Prévention des Risques naturels prévisibles (P.P.R.)

- 1 Numéro de zone
- zones directement exposées aux risques
- zones à risque fort, moyen et champ d'expansion de crue
- zones à risque faible
- zones non directement exposées aux risques
- périmètre d'application du règlement P.P.R.

Elaboré en Janvier 2002
APPROBATION : 30 décembre 2003



Echelle 1: 5 000



Carte 2